



**АДМИНИСТРАЦИЯ  
ГОРОДА ЧАЙКОВСКОГО**

ул. Ленина, д. 37, г. Чайковский  
Пермский край, 617760  
Тел/факс: (34241) 3-32-22, 6-30-31  
E-mail: Tchaikovsky@permonline.ru  
ОКПО 34819208, ОГРН 1185958069351  
ИНН/КПП 5959002433/595901001

ООО «Газпром трансгаз  
Чайковский»

Пермский край, г. Чайковский,  
Приморский бульвар, 30  
Габбасову И.Ф.

*28.02.2019 № 24-01-03-20-50 Цех*

На № \_\_\_\_\_ от \_\_\_\_\_

**О предоставлении решения**

**РЕШЕНИЕ № 33  
о размещении объектов**

г. Чайковский  
Пермский край

25 февраля 2019 года

Администрация города Чайковского в лице главы города Чайковского - главы администрации города Чайковского Юрия Геннадьевича Вострикова, действующего на основании Устава,

разрешает обществу с ограниченной ответственностью «Газпром трансгаз Чайковский» (ИНН 5920000593, ОГРН 1025902030780, адрес: Пермский край, г. Чайковский, Приморский бульвар, д. 30, телефон: 8(34241)6-52-28, E-mail: gabbasovif@ptg.gazprom.ru), согласно прилагаемой схеме, размещение объекта:

волоконно-оптическая линия связи «Запасной пункт управления администрации ООО «Газпром трансгаз Чайковский» (объект подземный) на части земельного участка из состава земель населённых пунктов, находящегося в муниципальной собственности, площадью 87,0 кв.м.

На срок: 1 (Один) год.

Местоположение: Пермский край, г. Чайковский, ул. Завьялова, кадастровый номер земельного участка 59:12:0000000:20186.

Приложение: схема предполагаемых к использованию земель или части земельного участка.

Глава города Чайковского –  
глава администрации города Чайковского

 Ю.Г. Востриков

Схема предполагаемых к использованию земель или части  
земельного участка

Объект: ВОЛОКОННО-ОПТИЧЕСКАЯ ЛИНИЯ СВЯЗИ, принадлежащей ООО  
«Газпром Трансгаз Чайковский»

Местоположение: Пермский край, г. Чайковский, ул. Завьялова  
(согласно сведениям государственного кадастра недвижимости)

Площадь земель или части земельного участка, кв. м: 87

Категория земель: Земли населённых пунктов  
(при наличии)

Вид разрешенного использования: Для размещения автомобильных дорог и их  
конструктивных элементов.  
(при наличии)

Каталог координат, м		
№ точки границы	X	Y
н1	378043.25	1284604.74
н2	378042.34	1284604.35
н3	378035.35	1284623.74
н4	378056.04	1284633.75
н5	378076.42	1284642.52
н6	378107.69	1284632.08
н7	378106.3	1284631.49
н8	378075.17	1284641.88
н9	378036.59	1284623.24

Описание границ смежных землепользователей:

от Нет точки

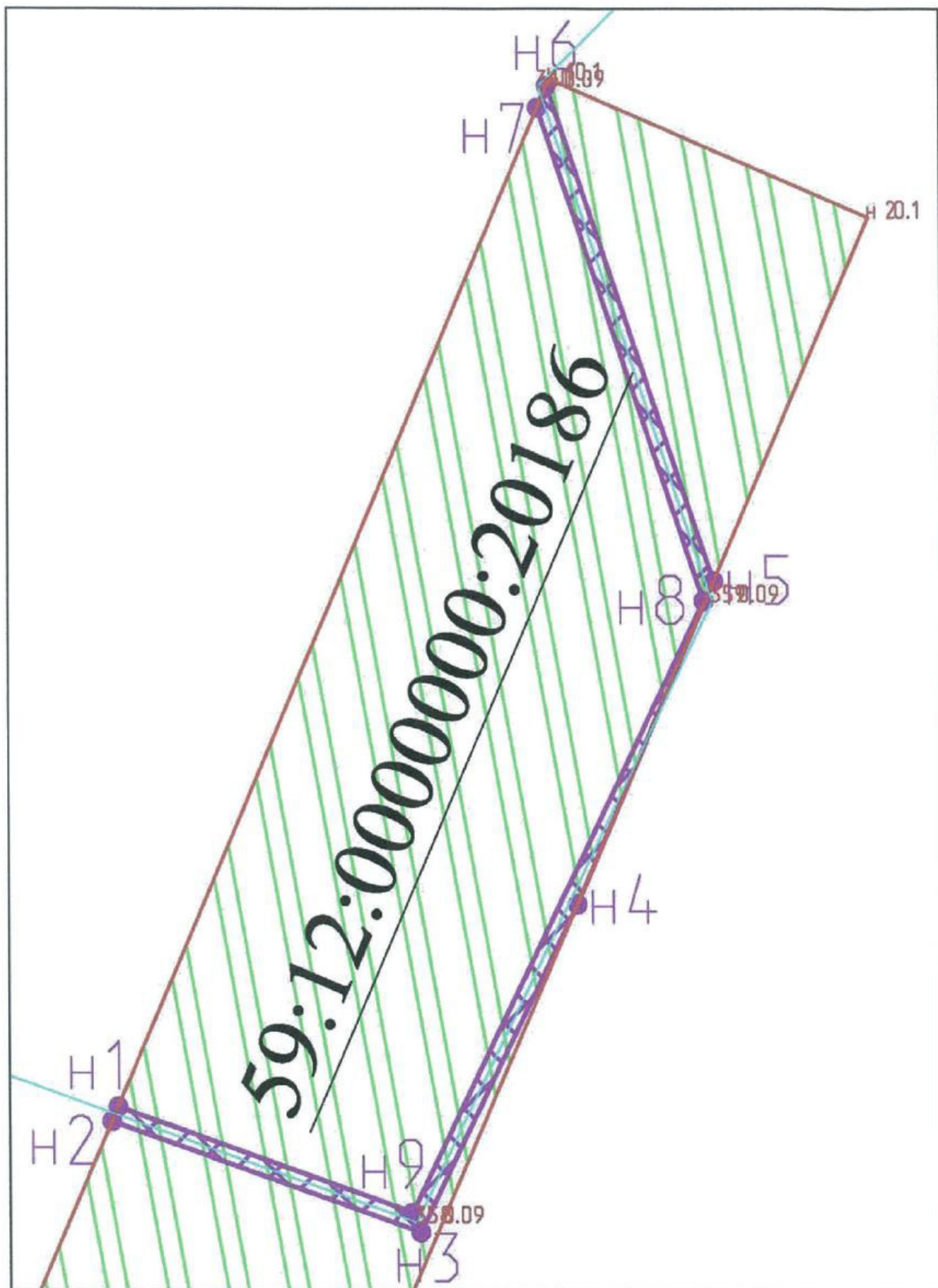
до Нет точки

Схема расположения кабеля ВОЛС прилагается.







Схема №1 расположения кабеля ВОЛС:



Схема №2 расположения кабеля ВОЛС:



Условные обозначения:

-  - кабель волоконно-оптическая линия связи ООО "Газпром трансгаз Чайковский"
-  - граница участка предполагаемого к использованию
-  - зоны с особыми условиями использования территории
-  - граница ранее учтенного земельного участка
-  - граница кадастрового квартала
- 59:12:001534** - кадастровый номер квартала
- 59:12:0010547:60** - кадастровый номер участка
- 59:12:0000000:1** - кадастровый номер участка по которому проходит кабель ВОЛС
-  - участки согласования кабеля ВОЛС

Масштаб 1:1000

Заявитель:

(подпись, расшифровка подписи)

МП  
(для юридических лиц  
и индивидуальных предпринимателей)

Верно